

УТВЕРЖДАЮ

Заместителя главы муниципального
образования Отрадненский район по
вопросам строительства и жилищно-
коммунального хозяйства



(ФИО) С.В. Запорожец


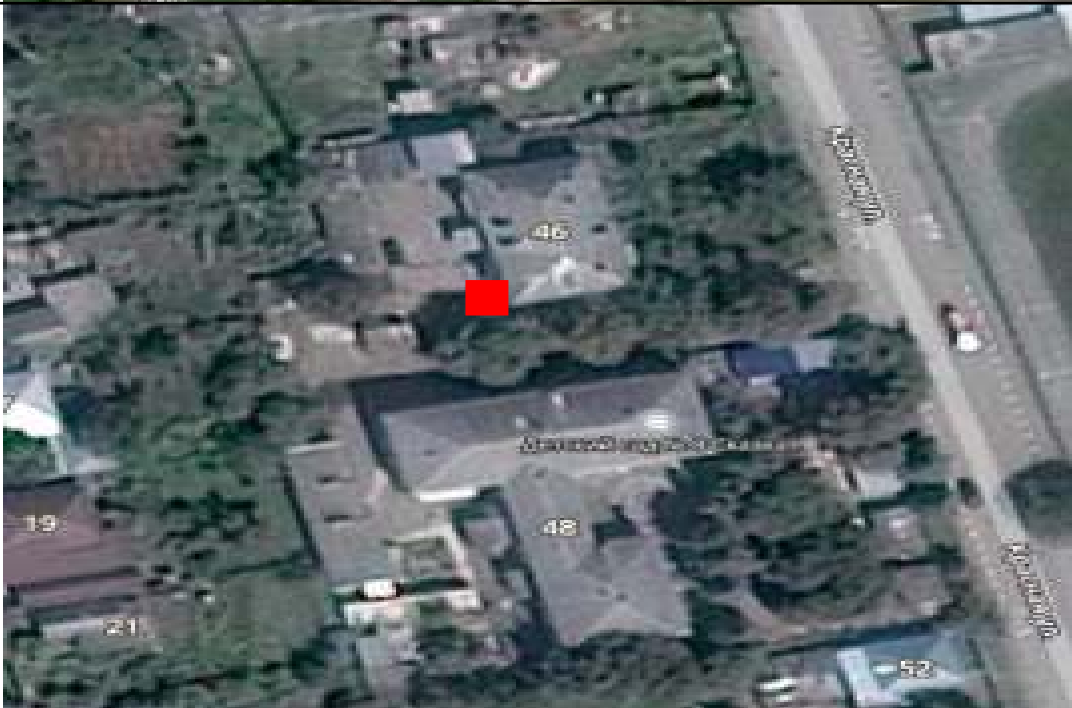
28 мая 2026 г.



Схема размещения мест (площадок) накопления твердых коммунальных отходов на территории муниципального образования Отрадненский район

№ п/п	Адрес расположения участка	Схема размещения мест (площадок) накопления ТКО.
1	п. Урупский, ул. Центральная, 3, п.Урупский, ул.Центральная 5, п. Урупский, ул. Славы 4, п.Урупский, ул.Славы 6, п.Урупский, ул.Славы 8, п.Урупский, ул.Славы 10 44.455298 41.574776 44.455298, 41.574776	



2	<p>п. Урупский, ул. Центральная, 7 п.Урупский, ул.Центральная,9 п.Урупский, ул.Ленина,3 п.Урупский, ул.Ленина,10 44.455653, 41.570595</p>	 <p>This is an aerial satellite image of a residential neighborhood. A red rectangle is placed on a road or path that runs horizontally across the middle of the image, slightly to the right of the center. The surrounding area includes several houses with dark roofs, green trees, and a winding road on the right side. Labels like '13', '11', '10', '14', and '15' are visible on some of the buildings.</p>	
3	<p>п. Урупский, ул. Центральная, 11 п.Урупский, ул.Центральная, 13 п.Урупский, ул.Центральная,13а п.Урупский, ул.Центральная 13 б п.Урупский, ул.Садовая 2а 44.455793, 41.568852</p>	 <p>This is the same aerial satellite image as in the first row. A red rectangle is placed on a road or path that runs horizontally across the middle of the image, slightly to the left of the center. The surrounding area includes several houses with dark roofs, green trees, and a winding road on the right side. Labels like '13', '11', '10', '14', and '15' are visible on some of the buildings.</p>	



<p>4</p>	<p>п. Урупский, ул. Центральная, 18 б, п. Урупский, ул. Центральная, 18 в п.Урупский, ул.Центральная 20 44.456656, 41.571180</p>		
<p>5</p>	<p>ст. Спокойная, ул. Ленина 135 ст. Спокойная, ул. Ленина 133 44.2448, 41.3992</p>		



6	ст. Удобная, ул. Базарная, 36, 44.197624, 41.559077		
7	ст. Отрадная, ул. Красная, 46 44.401948, 41.522764		


8	<p>ст. Отрадная, ул. Красная, 57 44.400171, 41.524103</p>	 <p>This is an aerial satellite image of a residential neighborhood. A red square marker is placed on a house with a grey roof. The surrounding area includes other houses with various roof colors (grey, brown, red), trees, and a road. House numbers 62, 66, 68, and 69 are visible on the image.</p>	
9	<p>ст. Отрадная, ул. Красная, 81 44.395385, 41.525980</p>	 <p>This is an aerial satellite image of a residential neighborhood, similar to the one above. A red square marker is placed on a house with a grey roof. The area features a road, trees, and other houses. House numbers 81, 83, 100A, and 102 are visible on the image.</p>	

10	ст. Отрадная, ул. Красная, 119 44.392010, 41.527238	 <p>A satellite map showing a residential area. A red square marker is placed on a building. The map includes house numbers 114, 117, 106, 108, 110, 102, 100, 103, 101, and 104. A yellow road is visible on the left side of the map.</p>	
11	ст. Отрадная, ул. Красная, 121 44.391752, 41.527301	 <p>A satellite map showing a residential area. A red square marker is placed on a building. The map includes house numbers 114, 117, 106, 108, 110, 102, 100, 103, 101, and 104. A yellow road is visible on the left side of the map.</p>	


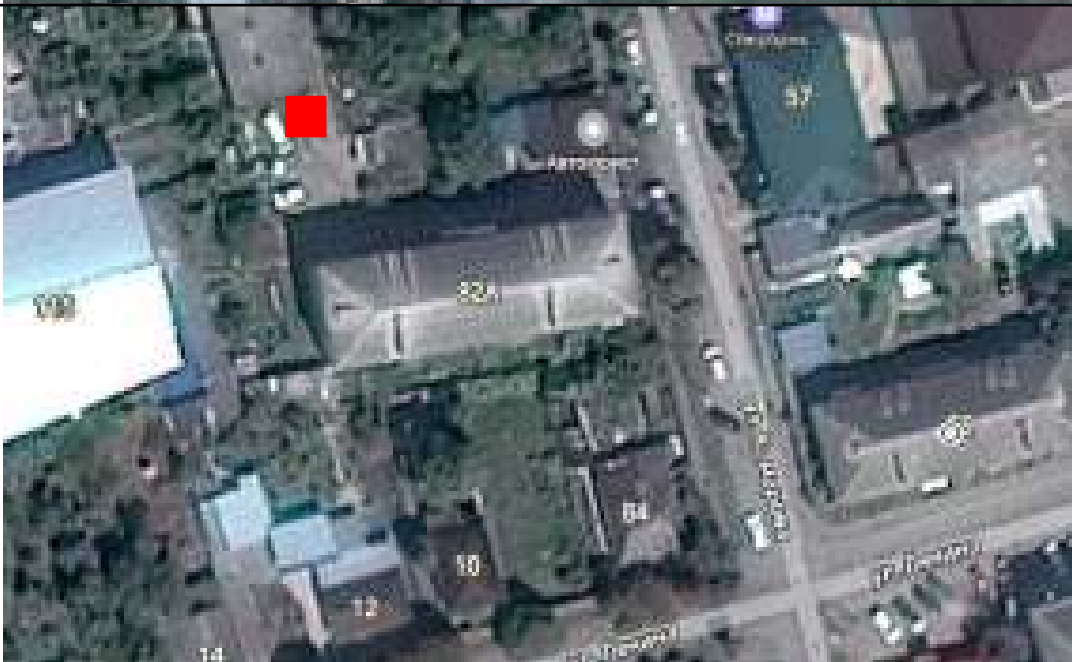
12	ст. Отрадная, ул. Красная, 125 44.391031, 41.527535		
13	ст. Отрадная, ул. Первомайская, 3 44.398000, 41.523941		



14	ст. Отрадная, ул. Первомайская, 6 44.399070, 41.527867	 <p>An aerial photograph showing a residential neighborhood. A red square marker is placed on a house with a dark roof. The surrounding area includes other houses, trees, and a road with parked cars.</p>	
15	ст. Отрадная, ул. Первомайская, 33 44.397279, 41.518731	 <p>An aerial photograph showing a residential neighborhood. A red square marker is placed on a house with a dark roof. The surrounding area includes other houses, trees, and a road with parked cars.</p>	



<p>16</p>	<p>ст. Отрадная, ул. Первомайская, 35 44.397266, 41.519135</p>	 <p>An aerial photograph showing a residential area. A red square marker is placed on a house with a dark roof. Other houses with light-colored roofs are visible nearby. The area is surrounded by trees and a road runs along the right side.</p>	
<p>17</p>	<p>ст. Отрадная, ул. Первомайская, 66 44.396673, 41.509011</p>	 <p>An aerial photograph showing a residential area. A red square marker is placed on a house with a dark roof. Other houses with light-colored roofs are visible nearby. The area is surrounded by trees and a road runs along the bottom. The text 'Первомайская ул.' is visible on the road.</p>	


<p>18</p>	<p>ст. Отрадная, ул. Первомайская, 68 44.396673, 41.509011</p>		
<p>19</p>	<p>ст. Отрадная, ул. Комарова, 64 44.398721, 41.522773</p>		

20	ст. Отрадная, ул. Толстого, 22 44.388783, 41.510278		
21	ст. Отрадная, ул. Комарова, 68 44.398451, 41.522917		



22	ст. Отрадная, ул. Комарова, 79 44.393665, 41.525172	 <p>An aerial satellite photograph showing a residential neighborhood. A red square marker is placed on a house with the number 79. The surrounding area includes other houses, trees, and a road.</p>	
23	ст. Отрадная, ул. Комарова, 82 а 44.396384, 41.523501	 <p>An aerial satellite photograph showing a residential neighborhood. A red square marker is placed on a house with the number 82. The surrounding area includes other houses, trees, and a road.</p>	

24	ст. Отрадная, ул. Комарова, 130 а 44.391611, 41.525513		
25	ст. Отрадная, ул. Комарова, 130 44.391611, 41.525513		



26	ст. Отрадная, ул. Пионерская, 38 44.400621, 41.527633	 <p>An aerial photograph of a residential neighborhood. A red square marker is placed on a house with a blue roof, located to the left of a road. Other houses with various roof colors (red, grey, blue) are visible, along with trees and a road running vertically through the center.</p>	
27	ст. Отрадная, ул. Пионерская, 47 44.400679, 41.528280	 <p>An aerial photograph of the same residential neighborhood as above. A red square marker is placed on a house with a grey roof, located to the right of a road. The layout of houses, trees, and the road is consistent with the previous image.</p>	



28	ст. Отрадная, ул. Пионерская, 45 44.400679, 41.528280		
29	ст. Отрадная, ул. Пионерская, 56 44.396351, 41.529232		


30	ст. Отрадная, ул. Пионерская, 83 44.394264, 41.530508		
31	ст. Отрадная, ул. Овражная, 61 а 44.387501, 41.517680		

32	ст. Отрадная, ул. Овражная, 61 б 44.387953, 41.517762		
33	ст. Отрадная, ул. Овражная, 61 в 44.387121, 41.517851		



34	ст. Отрадная, ул. Овражная, 61 г 44.386780, 41.517967	 <p>This aerial photograph shows a residential complex. A red square marker is placed on a small, light-colored building located between a larger grey building and a long red-roofed building. The area is surrounded by greenery and a road is visible on the right.</p>	
35	ст. Отрадная, ул. Овражная, 61 д 44.385953, 41.518508	 <p>This aerial photograph shows a different part of the residential area. A red square marker is placed on a building on the left side of the frame. A long, grey building is visible in the center, and a road runs along the right edge. The area is densely vegetated.</p>	

36	ст. Отрадная, ул. Овражная, 61 ж 44.386454, 41.518124	 <p>An aerial photograph showing a residential complex. A red rectangular marker is placed on a small, single-story yellow building located between a larger building with a dark roof and a long building with a red roof. The area is surrounded by greenery and paved paths.</p>	
37	ст. Отрадная, ул. Революционная, 1 44.401046, 41.528604	 <p>An aerial photograph of a residential neighborhood. A red square marker is placed on a house with a grey roof, situated among other houses and trees. The street 'Ул. Революционная' is visible at the top of the image.</p>	

38	ст. Отрадная, ул. Революционная, 11 44.400230, 41.524581	 An aerial satellite photograph showing a residential neighborhood. A red square marker is placed on a house with a grey roof. Surrounding houses have various roof colors (brown, grey, blue). A road runs vertically on the left side of the image.	
39	ст. Отрадная, ул. Революционная, 9 а 44.400499, 41.525864	 An aerial satellite photograph showing a residential neighborhood. A red square marker is placed on a house with a grey roof. The area is densely packed with houses and trees. A road runs vertically on the right side of the image.	

<p>40</p>	<p>ст. Отрадная, ул. Революционная, 13 44.400042, 41.523429</p>		
<p>41</p>	<p>ст. Отрадная, ул. Революционная, 32 44.399554, 41.519137</p>		

42	ст. Отрадная, ул. Горького, 1 44.395045, 41.530968		
43	ст. Отрадная, ул. Горького, 1 а 44.394858, 41.530431		

44	ст. Отрадная, ул. Горького, 2 а 44.395173, 41.529259		
45	ст. Отрадная, ул. Горького, 12 44.394657, 41.526519		

46	ст. Отрадная, ул. Горького, 16 а 44.394039, 41.522639		
47	ст. Отрадная, ул. Ленина, 8 44.396242, 41.524346		

48



ст. Отрадная, ул. Ленина, 25
44.395855, 41.523699





49



ст. Отрадная, ул. Курортная, 38
44.399566, 41.529277







50	ст. Отрадная, ул. Фрунзе, 83 44.392435, 41.529825		
51	ст. Отрадная, ул. Фрунзе, 85 44.392203, 41.530050		

52	ст. Отрадная, ул. Союзная, 76 44.395621, 41.526567	
53	ст. Отрадная, ул. Союзная, 97 44.399095, 41.525864	

54	ст. Отрадная, ул. Школьная, 173 44.390664, 41.525109		
55	х. Садовый, ул. Школьная №№ 2,4,6,8,10,12,14,16 44.449521, 41.49869		

56	ст. Отрадная, ул. Пролетарская, 50 44.396861, 41.518203	 <p>This is an aerial satellite image of a residential neighborhood. A red square marker is placed on a road in the lower center of the frame. Surrounding the marker are several houses with dark roofs, some with visible numbers like 39, 63A, and 63. The area is densely wooded with green trees.</p>	
57	ст. Удобная, ул. Школьная, д. 11 44.197781, 41.551924	 <p>This is an aerial satellite image of a residential area. A red square marker is placed on a road in the upper left quadrant. The area features several buildings, including a large one with a dark roof, and is surrounded by green trees and grass. The roads are clearly visible, and some buildings have numbers like 11 and 12.</p>	

58	<p>ст. Спокойная, ул. Культурная 20 б</p> <p>ст. Спокойная, ул. Культурная, д. 20</p> <p>44.247503, 41.406792</p>		
59	<p>ООО «Ставропольский бройлер»</p> <p>44.334421, 41.560619</p>		

60	<p>ЖКС № 3 (г. Краснодар) филиал ФГБУ "ЦЖКУ" Минобороны России по ЮВО 44.397060, 41.529735</p>		
61	<p>ГКУ КК "Управление по обеспечению пожарной безопасности, предупреждению и ликвидации чрезвычайных ситуаций и гражданской обороне" 44.510546, 41.443410</p>		

62	<p>ИП Токмаджян А.Л. ст. Отрадная, ул. Тракторная, д.3 В 44.391890, 41.507036</p>		
63	<p>ООО "Коммунальщик" ст. Отрадная, ул. Октябрьская, д. 242 Б 44.395293, 41.509675</p>		

<p>64</p>	<p>Администрация муниципального образования Отрадненский район ст. Отрадная, ул. Первомайская, д. 28 44.398036 41.522008</p>	 <p>An aerial satellite photograph showing a residential neighborhood. A red square marker is placed on a building with a grey roof, located in the upper-middle part of the image. The surrounding area includes other houses, trees, and a road.</p>	
<p>65</p>	<p>ГБУЗ "Отрадненская ЦРБ" ст. Отрадная, ул. Пионерская, д. 61 44.397527, 41.530450</p>	 <p>An aerial satellite photograph showing a residential area. A red rectangle marker is placed on a building with a grey roof, located in the lower-middle part of the image. The surrounding area includes other houses, trees, and a road.</p>	

66	ГБУЗ "Отрадненская ЦРБ" ст. Отрадная, ул. Ленина, д. 11 44.396418, 41.527514	 An aerial photograph showing a residential neighborhood. A red rectangle is placed on a building in the lower right quadrant of the image. The surrounding area includes various houses, trees, and a road.	
67	ГБУЗ "Отрадненская ЦРБ" ст. Спокойная, ул. Школьная, д. 40 44.249486, 41.386553	 An aerial photograph of a building complex, likely a school or administrative building, surrounded by greenery. A red rectangle is placed on a building in the upper right quadrant of the image. The area is mostly green with some paved paths and other structures.	



68	ГБУЗ "Отраденнская ЦРБ" ст. Попутная, ул. Пионерская, д. 8 44.509751, 41.443183	 An aerial satellite photograph showing a medical facility complex. A red rectangle highlights a specific area within the complex, likely a parking lot or a service area. The complex includes several buildings and is surrounded by greenery and roads.	
69	ГБУЗ "Отраденнская ЦРБ" ст. Удобная, ул. Садовая, д. 18 44.211636, 41.553352	 An aerial satellite photograph showing a medical facility complex. A red rectangle highlights a specific area within the complex, likely a parking lot or a service area. The complex includes several buildings and is surrounded by greenery and roads.	



70	<p>ГБУЗ "Отрадненская ЦРБ" ст. Передовая, ул. Больничная, д. 22 44.117337, 41.479017</p>		
71	<p>ГБУЗ "Отрадненская ЦРБ" ст. Малотенгинская, ул. Советский пер, д. 4А 44.284786, 41.534797</p>		

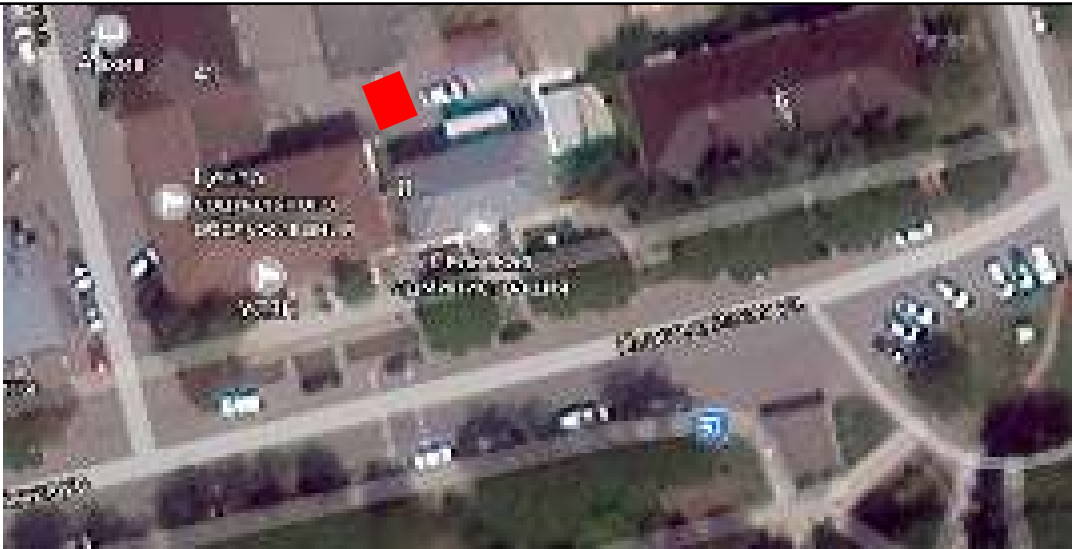

72	ГБУЗ "Отраденская ЦРБ" с. Благодарное, ул. Охрименко, ул. 3Б 44.498559, 41.538027		
73	ГБУЗ "Отраденская ЦРБ" п. Урупский, ул. Центральная, д. 5В 44.453581, 41.571300		

74	ГБУЗ "Отраденская ЦРБ" с. Гусаровское, ул. Новая, д. 4 44.585720, 41.422548	 An aerial photograph of a rural area. In the upper right, a building with a red roof is marked with a red square. Other buildings with various roof colors (blue, grey) are visible in the center and left. The surrounding area is green with trees and fields.	
75	ГКОУ КК школа-интернат ст-цы Спокойной ст. Спокойная, ул. Советская, д. 1 44.246703, 41.396650	 An aerial photograph of a school complex. A large building with a red roof in the lower left is marked with a red square. Several other buildings with red roofs are visible in the center. The area is surrounded by greenery and a road runs along the top and right.	



76	<p>МБУ "СК "Лидер" ст. Отрадная, ул. Овражная, д. 3 г 44.386869, 41.519794</p>		
77	<p>Архивный отдел администрации муниципального образования Отраденский район ст. Отрадная, ул. Ленина, д. 21 44.395886, 41.524864</p>		


78	<p>МКУК "СКО Малотенгинского сельского поселения" ст. Малотенгинская, ул. Школьная, д. 48 44.284453, 41.533203</p>	 An aerial photograph showing a residential area. A red square marker is placed on a house with a dark roof and a white chimney. The house is surrounded by greenery and other buildings. A road is visible at the top of the image.	
79	<p>МКУК "Сельская централизованная клубная система" ст. Отрадная, ул. Красная, д. 86 а 44.396641, 41.524675</p>	 An aerial photograph showing a residential area. A red square marker is placed on a house with a dark roof. The house is surrounded by greenery and other buildings. A road is visible at the bottom of the image.	

80	<p>ИП Анненко В.А. ст. Отрадная, ул. Школьная, д. 139 44.393723, 41.523636</p>		
81	<p>МКУК "Попутненского сельского поселения" администрация Попутненского сельского поселения ст. Попутная, ул. Ленина, д. 40 а 44.50741, 41.44399</p>		

82	<p>администрация Отрадненского сельского поселения ст. Отрадная, ул. Первомайская, д. 8 44.399005, 41.527579</p>		
83	<p>ПАО "ТНС энерго Кубань" ст. Отрадная, ул. Октябрьская, д. 275 6 44.395643, 41.510952</p>		

84	<p>ГБУ СО КК "Надежненский спец. ДИПИ"</p> <p>ст. Надежная, ул. Тракторная, д. 36</p> <p>44.204209, 41.395789</p>	 <p>An aerial photograph showing a large, rectangular building with a dark roof, surrounded by green fields and trees. A small red square marker is placed on the right side of the building's roof.</p>	
85	<p>ГБУ СО КК "Отраденский ДИПИ"</p> <p>с. Гусаровское, ул. Подгорная, д. 7</p> <p>44.58481, 41.42463</p>	 <p>An aerial photograph showing a large, rectangular building with a blue roof, surrounded by green fields and trees. A red rectangle marker is placed on the left side of the building's roof.</p>	

86	<p>ГАУ СО КК "Краевой КЦРИ "Медуница" ст. Передовая, ул. Ленина, д. 1 а 44.1391243, 41.5166152</p>		
87	<p>ИП Данелян М.С ст. Отрадная, ул. Урупская, д. 168 Б, 44.366270, 41.536669</p>		

88	<p>ГКУ СО КК "Отрадненский ДДИ" ст. Отрадная, ул. Пионерская, д. 73 44.39539, 41.53107</p>	 An aerial photograph showing a residential area with several buildings and trees. A red rectangle highlights a specific building located near a road intersection.	
89	<p>ГКУ СО КК "Отрадненский КЦРИ" ст. Отрадная, ул. Первомайская, д. 73 а 44.397017, 41.515338</p>	 An aerial photograph showing a residential area with several buildings and trees. A red rectangle highlights a specific building located near a road intersection.	

90	<p>Махнов Сергей Михайлович, ст. Отрадная, ул. Октябрьская, д. 248, 44.393315 41.510689</p>		
91	<p>ГБУ СО КК "Отраденский ПНИ" ст. Передовая, ул. О. Кошевого, д. 9 44.127774, 41.476776</p>		


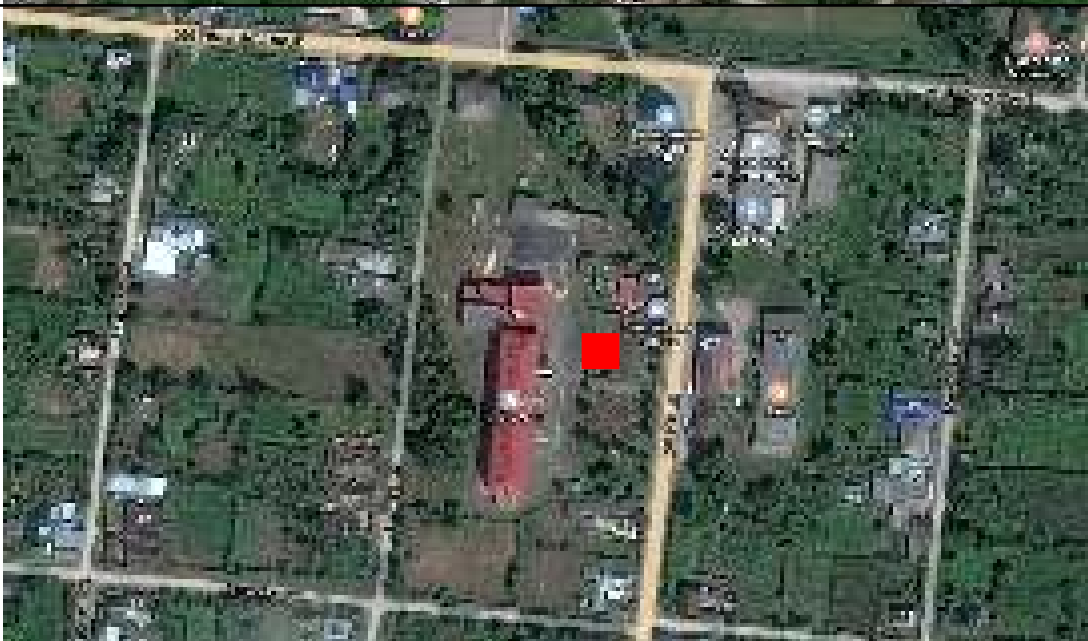
92	<p>ГКУ СО КК "Отраденский СРЦН" ст. Попутная, ул. Красная, д. 63 44.532914, 41.438125</p>	 <p>An aerial photograph showing a building complex with a red square marker on a roof. The surrounding area includes trees and a road.</p>	
93	<p>ООО "Платан" ст. Отрадная, ул. Школьная, д. 2/17 44.396062, 41.513656</p>	 <p>An aerial photograph showing a building complex with a red square marker on a roof. The surrounding area includes trees and a road.</p>	

94	<p>ИП Чечелов Г.А ст. Отрадная, ул. Коновалова, д. 79 44.40108, 41.50649</p>		
95	<p>Муниципальное бюджетное общеобразовательное учреждение средняя общеобразовательная школа № 1 имени Колесника А.С. ст. Отрадная, ул. Красная, д.53 44.400563, 41.523986</p>		

96	<p>Муниципальное бюджетное общеобразовательное учреждение средняя общеобразовательная школа № 1 имени Колесника А.С. ст. Отрадная, ул. Красная, д. 69 44.395765, 41.525774</p>		
97	<p>Муниципальное бюджетное общеобразовательное учреждение средняя общеобразовательная школа № 2 ст. Попутная, ул. Красная, д. 187 а 44.513152, 41.447953</p>		



98	Муниципальное бюджетное общеобразовательное учреждение средняя общеобразовательная школа № 3 с. Рудь, ул. Ленина, д. 15 44.458986, 41.217328		
99	Муниципальное бюджетное общеобразовательное учреждение средняя общеобразовательная школа № 4 с. Петровское, ул. Ленина, д. 99 44.480072, 41.661635		


100	<p>Муниципальное бюджетное общеобразовательное учреждение средняя общеобразовательная школа № 5 с. Гусаровское, ул. Красная, д. 299 44.584456, 41.421902</p>		
101	<p>Муниципальное бюджетное общеобразовательное учреждение средняя общеобразовательная школа № 6 с. Благодарное, ул. Охрименко, д. 10 44.499787, 41.540641</p>		

102	Муниципальное бюджетное общеобразовательное учреждение средняя общеобразовательная школа № 7 ст. Удобная, ул. Школьная, д. 13 44.196868896, 41.554336548	 An aerial photograph showing a school building complex with several interconnected structures. A red square marker is placed on a paved area between the buildings. The surrounding area includes green fields, trees, and some residential or auxiliary buildings.	
103	Муниципальное бюджетное общеобразовательное учреждение средняя общеобразовательная школа № 8 ст. Передовая, ул. Мира, д. 94 44.1161, 41.4764	 An aerial photograph of a school building, which appears as a large, elongated structure with a reddish-brown roof. A red square marker is located on the ground near the building. The area is surrounded by greenery and some other structures.	

104	Муниципальное автономное общеобразовательное учреждение средняя общеобразовательная школа № 9 ст. Отрадная, ул. Мира, д. 9 44.386658, 41.520598	 An aerial photograph showing a school complex. On the left is a large, light-colored rectangular building with a flat roof. To its right is a smaller, dark-colored building. Further right is a large, multi-story building with a red-tiled roof. A red square marker is placed on the ground between the light-colored building and the red-roofed building.	
105	Муниципальное бюджетное общеобразовательное учреждение средняя общеобразовательная школа № 10 пос. Урупский, ул. Центральная, д. 16 44.456180, 41.572980	 An aerial photograph of a school area. In the center is a large, dark-colored building with a flat roof. To its left is a smaller, light-colored building. A red square marker is placed on the ground between these two buildings. The area is surrounded by greenery and other smaller structures.	


106	<p>Муниципальное бюджетное общеобразовательное учреждение средняя общеобразовательная школа № 11 ст. Спокойная, ул. Советская, д. 40 44.245321, 41.389571</p>		
107	<p>Муниципальное бюджетное общеобразовательное учреждение средняя общеобразовательная школа № 12 ст. Подгорная, ул. Комсомольская, д. 84 44.223426, 41.290748</p>		

108	<p>Муниципальное бюджетное общеобразовательное учреждение средняя общеобразовательная школа № 13 ст. Надежная, ул. Шевченко, д. 13 44.194912, 41.393641</p>		
109	<p>Муниципальное бюджетное общеобразовательное учреждение средняя общеобразовательная школа № 14 ст. Подгорная Синюха, ул. Школьная, д. 15 44.376723, 41.220158</p>		



110	<p>Муниципальное бюджетное общеобразовательное учреждение средняя общеобразовательная школа № 15 пос. Маяк, ул. Красная, д. 8 44.318947, 41.326141</p>		
111	<p>Муниципальное бюджетное общеобразовательное учреждение средняя общеобразовательная школа № 16 ст. Отрадная, ул. Кизилова, д. 169 а 44.404279, 41.502094</p>		



112	<p>Муниципальное бюджетное общеобразовательное учреждение средняя общеобразовательная школа № 16 ст. Отрадная, ул. Кизилова, д. 137 44.405966, 41.506685</p>		
113	<p>Муниципальное бюджетное общеобразовательное учреждение средняя общеобразовательная школа № 16 ст. Отрадная, ул. Северная, д. 51 а 44.425102, 41.506541</p>		

114	<p>Муниципальное бюджетное общеобразовательное учреждение средняя общеобразовательная школа № 17 ст. Отрадная, ул. Урупская, д. 68 44.377418, 41.5278710</p>		
115	<p>Муниципальное бюджетное общеобразовательное учреждение средняя общеобразовательная школа № 18 ст. Малотенгинская, ул. Школьная, д. 55 44.285433, 41.533706</p>		

116	<p>Муниципальное бюджетное общеобразовательное учреждение основная общеобразовательная школа № 19 с. Пискуновское. Ул. Красная, д. 24 44.568931, 41.520249</p>		
117	<p>Муниципальное бюджетное общеобразовательное учреждение основная общеобразовательная школа № 21 ст. Спокойная, ул. Ленина. д. 39 44.253127, 41.413799</p>		

118	<p>Муниципальное бюджетное общеобразовательное учреждение средняя общеобразовательная школа № 24 ст. Попутная, ул. Кирова, д. 68 а 44.510632, 41.419081</p>	 <p>An aerial photograph showing a school building with a red roof and a red square marker on the roof. The building is surrounded by trees and other structures. A road is visible in the foreground.</p>	
119	<p>Муниципальное бюджетное общеобразовательное учреждение основная общеобразовательная школа № 27 х. Зеленчук Мостовой, ул. Набережная, д. 71 44.254735, 41.727724</p>	 <p>An aerial photograph showing a school building with a red roof and a red square marker on the roof. The building is surrounded by trees and other structures. A road is visible in the foreground.</p>	



120	<p>Муниципальное бюджетное общеобразовательное учреждение средняя общеобразовательная школа № 28 им. Д.Ф. Лавриненко ст. Бесстрашная, ул. Красная, д. 35 44.247535, 41.145918</p>	 <p>An aerial photograph showing a school building with a red roof. A red square marker is placed on the ground in front of the building. The surrounding area includes trees and a road.</p>	
121	<p>Муниципальное бюджетное общеобразовательное учреждение средняя общеобразовательная школа № 59 х. Садовый, ул. Школьная, д. 2 а 44.449881, 41.497136</p>	 <p>An aerial photograph showing a school building with a blue roof. A red square marker is placed on the ground in front of the building. The surrounding area includes trees and a road.</p>	

122	Муниципальное бюджетное общеобразовательное учреждение Отрадненская вечерняя (сменная) общеобразовательная школа ст. Отрадная, ул. Красная, д. 58 44.400716, 41.523256		
123	Муниципальное бюджетное дошкольное образовательное учреждение детский сад общеразвивающего вида № 1 ст. Отрадная, ул. Фрунзе, д. 59 44.3957, 41.5288		

124	Муниципальное бюджетное дошкольное образовательное учреждение детский сад общеразвивающего вида № 2 ст. Отрадная, ул. Красная, д. 70 44.399584, 41.523501		
125	Муниципальное бюджетное дошкольное образовательное учреждение детский сад общеразвивающего вида № 3 ст. Отрадная, ул. Красная, д. 181 44.386593, 41.527346		



126	Муниципальное бюджетное дошкольное образовательное учреждение детский сад комбинированного вида № 4 ст. Отрадная, ул. Восточная, д. 31 44.3936, 41.5322		
127	Муниципальное бюджетное дошкольное образовательное учреждение детский сад комбинированного вида № 5 ст. Отрадная, ул. Красная, д. 102 44.3952, 41.5252		

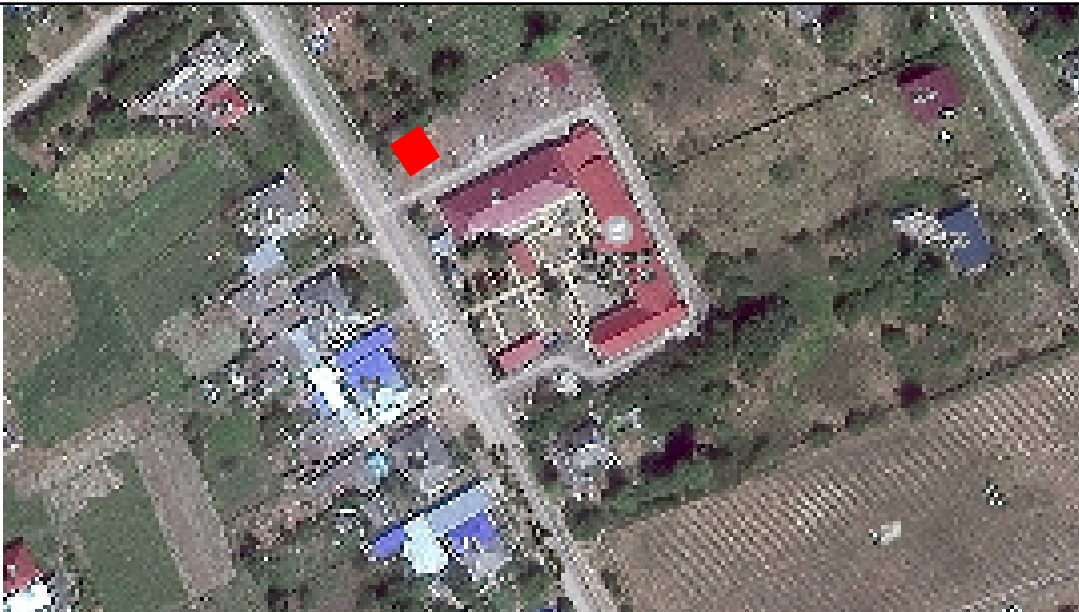

128	Муниципальное бюджетное дошкольное образовательное учреждение детский сад общеразвивающего вида № 7 ст. Отрадная, ул. Юбилейная, д. 13 44.389524, 41.512748		
129	Муниципальное автономное дошкольное образовательное учреждение детский сад общеразвивающего вида № 8 ст. Отрадная, ул. Красная, д. 48 44.401529, 41.522738		

130	<p>Муниципальное автономное дошкольное образовательное учреждение детский сад №9«Лучик» ст. Отрадная, ул. Овражная, 121 44.386, 41.5213</p>		
131	<p>Муниципальное бюджетное дошкольное образовательное учреждение детский сад № 9 пос. Маяк, ул. Новая, д. 1 44.320978, 41.324381</p>		

132	Муниципальное бюджетное дошкольное образовательное учреждение детский сад общеразвивающего вида № 10 ст. Удобная, ул. Ленина, д. 33 44.197092, 41.552393		
133	Муниципальное бюджетное дошкольное образовательное учреждение детский сад общеразвивающего вида № 12 ст. Передовая, ул. Мира, д. 81 44.112606, 41.477310		


134	<p>Муниципальное бюджетное дошкольное образовательное учреждение детский сад № 13 ст. Надежная, ул. Ломоносова, д. 1 б 44.19592, 41.393057</p>		
135	<p>Муниципальное бюджетное дошкольное образовательное учреждение детский сад общеразвивающего вида № 14 ст. Спокойная, Ленина, д. 167 44.242996, 41.390362</p>		

136	Муниципальное бюджетное дошкольное образовательное учреждение детский сад № 15 ст. Попутная, ул. Мащенко, д. 32 44.512901, 41.438350		
137	Муниципальное бюджетное дошкольное образовательное учреждение детский сад № 17 ст. Отрадная, ул. Красная, д. 243 а 44.376968, 41.526070		


138	<p>Муниципальное бюджетное дошкольное образовательное учреждение детский сад общеразвивающего вида №20 ст. Малотенгинская, пер. Спортивный, д. 5 44.286543, 41.531409</p>		
139	<p>Муниципальное бюджетное дошкольное образовательное учреждение детский сад № 21 ст. Удобная, ул. Международная, д. 229 44.212256, 41.560215</p>		

140	Муниципальное бюджетное дошкольное образовательное учреждение детский сад № 24 ст. Спокойная, ул. Ленина, д. 44 44.258383, 41.419952	 An aerial photograph showing a building complex with a red square marker. The complex consists of several buildings, including a large one with a blue roof and a smaller one with a brown roof. The area is surrounded by green fields and trees. A road or path runs diagonally across the lower part of the image.	
141	Муниципальное бюджетное дошкольное образовательное учреждение детский сад № 26 ст. Отрадная, ул. Коновалова, д. 79 44.40108, 41.50649	 An aerial photograph showing a building complex with a red square marker. The complex includes a large building with a blue roof and a smaller one with a brown roof. The area is surrounded by green fields and trees. A road or path runs diagonally across the lower part of the image.	



142	Муниципальное бюджетное дошкольное образовательное учреждение детский сад № 31 ст. Полпутная, ул. Выгонная, д. 1 Е 44.508162, 41.441794	 An aerial photograph showing a residential area with several houses and a road. A red square marker is placed on the ground near a road intersection.	
143	Муниципальное бюджетное дошкольное образовательное учреждение детский сад № 33 с. Гусаровское, ул. Красная, д. 165 а 44.601190, 41.407978	 An aerial photograph showing a residential area with several houses and a road. A red square marker is placed on the ground near a road intersection. The text 'Детский сад № 33' is visible on one of the buildings.	



144	Муниципальное бюджетное дошкольное образовательное учреждение детский сад № 34 с. Пискуновское, ул. Красная, д. 40 44.568629, 41.523816	 An aerial photograph showing a green field with a red building in the center. A red square marker is placed on the right side of the field. A road is visible at the top of the image.	
145	Муниципальное бюджетное дошкольное образовательное учреждение детский сад № 35 с. Благодарное, ул. Октябрьская, д. 102 а 44.494727, 41.536284	 An aerial photograph showing a blue building with a red square marker on the left side. The building is surrounded by trees and a road is visible on the right.	

146	<p>Муниципальное бюджетное дошкольное образовательное учреждение детский сад № 36 пос. Урупский, ул. Центральная, д. 10 44.456039429, 41.575325012</p>		
147	<p>Муниципальное бюджетное дошкольное образовательное учреждение детский сад общеразвивающего вида № 37 х. Садовый, ул. Школьная, д. 36 44.450383, 41.497845</p>		

148	Муниципальное бюджетное дошкольное образовательное учреждение детский сад № 42 с. Петровское, ул. Садовая, д. 60а 44.481158, 41.659219		
149	Муниципальное бюджетное образовательное учреждение дополнительного образования центр детского творчества ст. Отрадной ст. Отрадная, ул. Первомайская, д. 20 44.398438, 41.524139		



150	<p>Муниципальное бюджетное учреждение дополнительного образования детско-юношеская спортивная школа «Олимпия» ст. Отрадная, ул. Комарова, д. 55 44.396912, 41.523968</p>		
151	<p>Муниципальное бюджетное учреждение дополнительного образования детско-юношеская спортивная школа «Олимпия» ст. Отрадная, ул. Овражная, д. 117А 44.385007, 41.521445</p>		



152	<p>ИП Гаспарян А.А. ст. Спокойная, ул. Базарная, д. 18, 44.24759, 41.39769</p>		
153	<p>Муниципальное казенное учреждение «Центр культуры, спорта и молодежной политики отрадненского сельского поселения отрадненского района» ст. Отрадная, ул. Урупская, д. 64 44.378063, 41.527714</p>		



154	<p>Муниципальное казенное учреждение «Центр культуры, спорта и молодежной политики отрадненского сельского поселения отрадненского района»</p> <p>х. Садовый, ул. Школьная, д. 14 в 44.448472, 41.498429</p>	 <p>An aerial satellite photograph showing a residential neighborhood. A red diamond marker is placed on a light-colored, rectangular building. The surrounding area includes other houses, trees, and a road.</p>	
155	<p>ОМВД РФ по Отрадненскому району</p> <p>ст. Отрадная, Первомайская. Д.23 44.397292, 41.520339</p>	 <p>An aerial satellite photograph showing a road intersection. A red diamond marker is placed on a building located near the intersection. The area is densely populated with buildings and trees.</p>	



156	<p>ОВО по Отрадненскому району ст. Отрадная, ул. Первомайская, д. 71 а 44.396351, 41.511077</p>	 <p>An aerial night photograph of an industrial or railway area. A red diamond marker is placed on a building in the upper-middle part of the image. The scene is illuminated by artificial lights, and a road or railway track runs diagonally across the frame.</p>	
157	<p>ООО "ПАТП Отрадненское" ст. Отрадная, ул. Овражная, д. 83 а 44.384963, 41.516090</p>	 <p>An aerial night photograph of an industrial area, similar to the one above. A red diamond marker is placed on a building in the center of the image. The area is surrounded by trees and other industrial structures, with artificial lighting visible.</p>	



158	<p>ГБУ "Ветуправление Отрадного района" ст. Отрадная, ул. Широкая, д. 27 44.394592, 41.516047</p>		
159	<p>Муниципальное бюджетное образовательное учреждение дополнительного образования центр детского творчества ст. Спокойной ст. Спокойная, ул. Советская, д. 30 44.245834351, 41.392093658</p>		

160	<p>ПАО "Россети Кубань" Армавирские электрические сети - Отрадненский район электрических сетей ст. Отрадная, ул. Октябрьская, д. 275 44.402470, 41.509631</p>		
161	<p>Газовый участок № 6 ООО "Газпром межрегионгаз Краснодар" в г. Армавире, Новокубанском, Отрадненском и Успенском районах ст. Отрадная, ул. Комарова, д. 96 44.395073, 41.524231</p>		

162	<p>Управление ФСГР, кадастра и картографии по Краснодарскому краю Отраденский район ст. Отрадная, ул. Красная, д. 74 44.399082, 41.523771</p>	 <p>This is an aerial satellite image of a residential neighborhood. A red square marker is placed on a building with a dark roof. Surrounding buildings have various roof colors (red, grey, blue). There are trees and green spaces interspersed among the houses. The image is slightly tilted.</p>	
163	<p>МБУ «Многофункциональный центр предоставления государственных и муниципальных услуг» ст. Отрадная, ул. Красная, д. 74 44.399082, 41.523771</p>	 <p>This is an identical aerial satellite image to the one in row 162. It shows the same residential area with a red square marker on a building. The surrounding environment, including other buildings, trees, and roads, is the same.</p>	

164	<p>ООО "Гермес"</p> <p>ст. Отрадная, ул. Братская, д. 26 г</p> <p>44.3974056, 41.5107918</p>		
165	<p>ИП Кочоян З.М</p> <p>ст. Отрадная, ул. Октябрьская, д. 277 а</p> <p>44.395205, 41.511733</p>		



166	<p>ИП Гавриленко В.П ст. Отрадная, ул. Первомайская, д. 75 е 44.39353007, 41.50662687</p>	 <p>An aerial photograph showing a building with a red roof and a red square marker on its roof. The building is situated in a rural area with a road and some vegetation visible.</p>	
167	<p>ИП Фоменко Н.В. ст. Удобная, ул. Ленина, д. 2а 44.203145, 41.556605</p>	 <p>An aerial photograph showing a building with a red roof and a red square marker on its roof. The building is located near a road and other structures, with a yellow line indicating a boundary or road edge.</p>	

170	<p>Филиал 20 АО "Газпром газораспределение Краснодар" ст. Отрадная, ул. Братская, д. 61 44.39798, 41.50039</p>		
171	<p>ИП Дудолин А.А. ст. Отрадная, ул. Широкая, 9А 44.396036, 41.514958</p>		

172	<p>ООО "Альфа-М" ст. Спокойная, ул. Выгонная, д. 4 44.251937, 41.3972026</p>		
173	<p>МКУК "СКО Рудьевского сп" с. Рудь, ул. Ленина, д. 3 44.461147, 41.218424</p>		

174	<p>Управление Судебного департамента в Краснодарском крае (Отраденский районный суд Краснодарского края) ст. Отрадная ул. Красная, д. 67/5 44.398371, 41.524643</p>	 <p>An aerial photograph showing a residential complex. A red diamond marker is placed on a building in the upper right quadrant of the image. The area includes several buildings, parking lots with cars, and some greenery.</p>	
175	<p>МКУК "СКО Благодарненского сельского поселения" п. Урупский, ул. Центральная, 3Б 44.454591, 41.573349</p>	 <p>An aerial photograph showing a residential area with a large green field in the foreground. A red diamond marker is placed on a building in the lower left quadrant. The area includes several buildings, parking lots, and some greenery.</p>	

176	<p>Муниципальное казенное учреждение "Межведомственная централизованная бухгалтерия по обслуживанию муниципальных учреждений"</p> <p>ст. Отрадная, ул. Фрунзе, д. 41</p> <p>44,399211, 41,52713</p>		
177	<p>ИП Элизбарян Н.Т., ст.</p> <p>Отрадная, ул. Широкая, д. 12</p> <p>В/1, 44.393021 41.515408</p>		


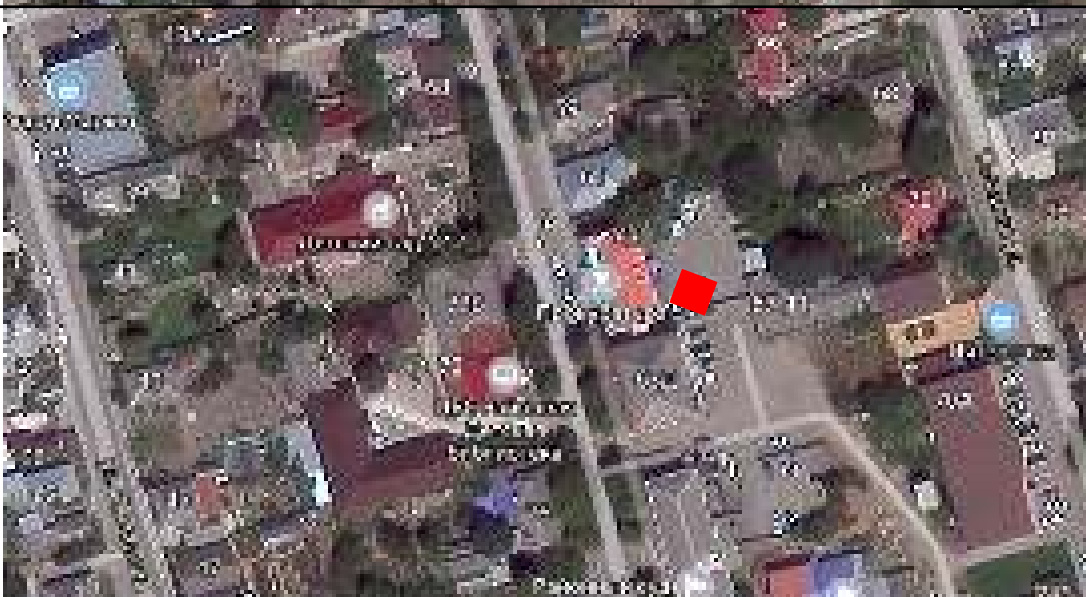
178	<p>Государственное бюджетное учреждение здравоохранения "Специализированная психиатрическая больница № 6" х. Пенькозавод, ул. Широкая, д.2 44.154233, 41.521920</p>		
179	<p>АО "Племзавод Урупский" п. Урупский, ул. Центральная, д. 5Б 44.454971, 41.572368</p>		


180	<p>АО "Племзавод Урупский" п. Урупский, ул. Центральная, д. 18 44.456070. 41.571112</p>	 <p>An aerial photograph showing a residential area with several buildings and green spaces. A red square marker is placed on a building with a blue roof, which is illuminated from within. The surrounding area includes other buildings, trees, and a road.</p>	
181	<p>ГУП КК СВ ВУК "Курганинский групповой водопровод" ст. Отрадная, ул. Восточная, д. 3А 44.396789, 41.532933</p>	 <p>An aerial photograph showing a residential area with several buildings and green spaces. A red square marker is placed on a building with a blue roof, which is illuminated from within. The surrounding area includes other buildings, trees, and a road.</p>	

182	<p>ООО "ЛЭНД" ст. Отрадная ул. Комарова, д. 37 44.399797, 41.522827</p>	 <p>An aerial satellite photograph showing a residential neighborhood. A red diamond marker is placed on a street intersection. To the left, a yellow rectangular boundary outlines a specific area. Various houses and trees are visible throughout the scene.</p>	
183	<p>ИП Мурадян Ю.И., ст. Отрадная, Тракторный проезд 5, д. 9 Б, 44.369427 41.510108</p>	 <p>An aerial satellite photograph of a residential area. A red diamond marker is located near a road on the left side of the image. The area contains several houses, trees, and a grassy field in the foreground.</p>	



184	<p>ООО "ЛЭНД"</p> <p>ст. Удобная, ул. Родниковская, д. 17Г</p> <p>44.203320, 41.557413</p>		
185	<p>ИП Гиголов П.И.</p> <p>ст. Отрадная, ул. Тракторная, д. 2Р</p> <p>44.392086, 41.505903</p>		

186	<p>ИП Осепьян Н.А. ст. Отрадная, ул. Октябрьская, д. 236 44.397170, 41.509507</p>	 An aerial satellite photograph showing an industrial zone. A red diamond marker is placed on a large, dark-roofed industrial building. To the right, there is a roundabout with a yellow-paved center. Various other industrial structures and parking lots are visible in the surrounding area.	
187	<p>ИП Савченко Т.Ю. ст. Отрадная, ул. Октябрьская, д. 178Б 44.406732, 41.507037</p>	 An aerial satellite photograph of an industrial area. A red diamond marker is located on a building with a grey roof. The area includes several large industrial buildings, parking lots, and a road with yellow lane markings. A red-roofed building is visible in the lower-left corner.	

188	<p>ООО "Агропромышленная компания "Аметист"</p> <p>ст. Отрадная ул. Кизилова, д. 110А</p> <p>44.406298, 41.504592</p>		
189	<p>Межрегиональный филиал Федерального казенного учреждения "Центр по обеспечению деятельности казначейства России" в г. Ростове- на-Дону</p> <p>ст. Отрадная, ул. Красная, д. 63</p> <p>44.399475, 41.524346</p>		

190	<p>ООО "Фармация плюс" ст. Отрадная, ул. Красная, д. 86Б 44.396601, 41.524608</p>	 <p>This is an aerial satellite image of an industrial or commercial district. A red diamond marker is placed on a large, light-colored building. The surrounding area includes various other structures, parking lots, and roads. Several green and orange circular markers are also visible on the map.</p>	
191	<p>ИП Кобелева О.А. ст. Отрадная, ул. Урупская, д. 136 44.3695200, 41.5344970</p>	 <p>This is an aerial satellite image of a residential neighborhood. A red diamond marker is placed on a house. The area is characterized by numerous small residential plots, green spaces, and a network of streets. A road with yellow lane markings runs diagonally through the scene.</p>	

192	<p>Сельскохозяйственный производственный кооператив колхоз-племзавод "Казьминский" х. Чайкин, в 20 м юго-западнее земельного участка по ул. Заречная д. 50 44.506788, 41.589680</p>		
193	<p>Сельскохозяйственный производственный кооператив колхоз-племзавод "Казьминский" с. Благодарное, в 200 м западнее домовладения № 12 по ул. Механизаторов 44.503829, 41.528200</p>		

194	<p>Сельскохозяйственный производственный кооператив колхоз-племзавод "Казьминский" с. Благодарное, ул. им. А.И. Охрименко, д. 2А 44.500057, 41.533961</p>	 <p>An aerial photograph showing a road intersection. A red diamond marker is placed on a building located just above the intersection. The surrounding area includes fields and some trees.</p>	
195	<p>Сельскохозяйственный производственный кооператив колхоз-племзавод "Казьминский" с. Пискуновское, 100 м от поворота асфальтной дороги "Тракторный-Чайкин" 44.582800, 41.507995</p>	 <p>An aerial photograph showing a road intersection. A red diamond marker is placed on a building located just above the intersection. The surrounding area includes fields and some trees.</p>	

196	<p>Непубличное акционерное общество "Отраденское ДРСУ" ст. Отрадная, ул. Братская, д. 59 44.397740, 41.501554</p>	 An aerial photograph showing an industrial or construction site. A red diamond marker is placed on a long, low building with a blue roof. The area includes various structures, roads, and some greenery.	
197	<p>Непубличное акционерное общество "Отраденское ДРСУ" ст. Отрадная, ул. Степная, д. 1 44.41721, 41.52499</p>	 An aerial photograph showing an industrial or construction site. A red diamond marker is placed on a building. The area is surrounded by trees and a body of water is visible on the left.	



198	<p>Непубличное акционерное общество "Отраденское ДРСУ"</p> <p>ст. Отрадная, ул. Степная, д. 3</p> <p>44.41351, 41.52655</p>		
199	<p>ООО "Милана"</p> <p>ст. Отрадная, ул. Братская, д. 33В</p> <p>44.395371, 41.5014731</p>		

200	<p>ИП Леванян Э.М. ст. Отрадная, ул. Братская, д. 79Б 44.393008, 41.497127</p>		
201	<p>ИП Кочоян В.Н. ст. Отрадная, ул. Октябрьская, д. 246Ж 44.394348, 41.509985</p>		

202	<p>ИП Степанян А.В. ст. Спокойная, ул. Ленина, д. 186 А 44.246115, 41.399210</p>	 An aerial satellite photograph showing a residential neighborhood. A red diamond marker is placed on a building with a light-colored roof. The surrounding area includes green trees, other buildings, and a road network.	
203	<p>ПОУ "Отраденская АШ ДОСААФ России" ст. Отрадная, ул. Широкая, д. 10 44.3945, 41.5137</p>	 An aerial satellite photograph of a large facility, likely a sports or industrial complex. A red diamond marker is located on a large, open, light-brown area in the center of the complex. The facility is surrounded by roads and other buildings.	



204	<p>ИП Агамалян А.Г. ст. Отрадная, ул. Базарная, д. 84 44.3920, 41.5094</p>	 An aerial photograph showing an industrial or commercial area. A red diamond marker is placed on a building complex. The area includes paved roads, parking lots with some vehicles, and various industrial structures. The surrounding landscape is a mix of developed and undeveloped land.	
205	<p>ИП Дюкарев О.Г. ст. Попутная, ул. Мащенко, д. 11 Ж 44.5123, 41.4428</p>	 An aerial photograph of an industrial site. A red diamond marker is located near a large, light-colored industrial building. The site is surrounded by green fields and some smaller structures. A road or railway line runs through the area.	

206	<p>ИП Караханян А.О. ст. Попутная, ул. Красная, д. 203 44.510649, 41.448936</p>	 An aerial photograph showing a residential neighborhood with numerous houses and trees. A red diamond marker is placed on a building in the upper right quadrant of the image.	
207	<p>ИП Бутенко И.Н. ст. Отрадная, ул. Партизанская, д. 45, 44.39956, 41.51990</p>	 An aerial photograph of a residential area with several houses and trees. A red diamond marker is placed on a building in the lower left quadrant of the image.	

208	<p>ОАО "Отраденский ремонтник" ст. Отрадная, ул. Братская, д. 63, 44.39485, 41.49753</p>	 An aerial photograph showing an industrial or construction site. A large, dark, rectangular structure, possibly a building or a large pile of material, is visible. A red diamond marker is placed on a road or path that runs diagonally across the image. The surrounding area includes some greenery and other smaller structures.
209	<p>ООО "ПКП Вера" х. Садовый, ул. Новая, д. 31, 44.44752, 41.50102</p>	 An aerial photograph showing an industrial area. A large, light-colored, rectangular building is prominent in the center. A red diamond marker is placed on a road or path that runs diagonally across the image. The surrounding area includes some greenery and other smaller structures.

210	<p>ИП Шкуропий Е.Н. ст. Попутная, ул. Мащенко, д.12, 44.513883, 41.443951</p>	 An aerial photograph showing a residential neighborhood. A red diamond marker is placed on a house with a dark roof, located near a road intersection. Other houses with various roof colors (blue, red, grey) are visible in the surrounding area.
211	<p>ИП Шкуропий Е.Н. ст. Попутная, ул. Пионерская, д.11 б, 44.514116, 41.444494</p>	 An aerial photograph showing a residential area with a large green tree in the foreground. A red diamond marker is placed on a house with a dark roof. Other houses and a road are visible in the background.

212	<p>ИП Гукасян Г.З. ст. Отрадная, ул. Широкая, д. 19 а, 44.395617, 41.514904</p>	 <p>An aerial photograph showing a large industrial facility with a prominent white roof. A red diamond marker is placed on the side of the building. The surrounding area includes parking lots with cars and some greenery.</p>
213	<p>ИП Хачатрян А.Д. ст. Отрадная, ул. Комарова, д. 35, 44.400151, 41.522639</p>	 <p>An aerial photograph of a residential neighborhood. A red diamond marker is placed on a building with a blue roof. The area is filled with houses, trees, and streets.</p>



214	<p>Балаян Абрик Ашотович ст. Попутная, ул. Пионерская, д. 2 А 44.510696, 41.447234</p>		
215	<p>ИП Митюков А.И. ст. Отрадная, ул. Урупская, д.68 В 44.376149, 41.528903</p>		

216	<p>Межрайонная инспекция федеральной налоговой службы № 13 по Краснодарскому краю ст. Отрадная, ул. Комарова, д. 49 А 44.397710, 41.523600</p>		
217	<p>ИП Куроян В.Г. ст. Отрадная, ул. Первомайская, д. 75 К 44.395076, 41.506388</p>		

218	<p>ИП Токмаджян А.Л. ст. Отрадная, ул. Тракторная, д. 5 44.390864, 41.507592</p>		
219	<p>ИП Ераносян Е.О. ст. Отрадная, ул. Октябрьская, д. 149 А 44.415599, 41.508850</p>		

220	<p>ИП Манукян В.Е. ст. Попутная, ул. Красная, д. 196 44.506216, 41.451348</p>	 An aerial satellite photograph showing a residential neighborhood. A red square marker is placed on a house with a light-colored roof, located near a road and surrounded by greenery and other buildings.	
221	<p>ООО "Мираж" ст. Отрадная, ул. Урупская, д. 176 44.358094, 41.541773</p>	 An aerial satellite photograph showing a residential area with several houses and a road. A red square marker is placed on a house with a light-colored roof, situated near a road and surrounded by other buildings and greenery.	

222	<p>ИП Алиев Ариз Фархад Оглы ст. Отрадная, ул. Широкая, д. 12 а/1 44.392236, 41.512218</p>		
223	<p>ООО "Кубанские городские аптеки 2" ст. Отрадная, ул. Красная, д. 134 44.392113, 41.526394</p>		

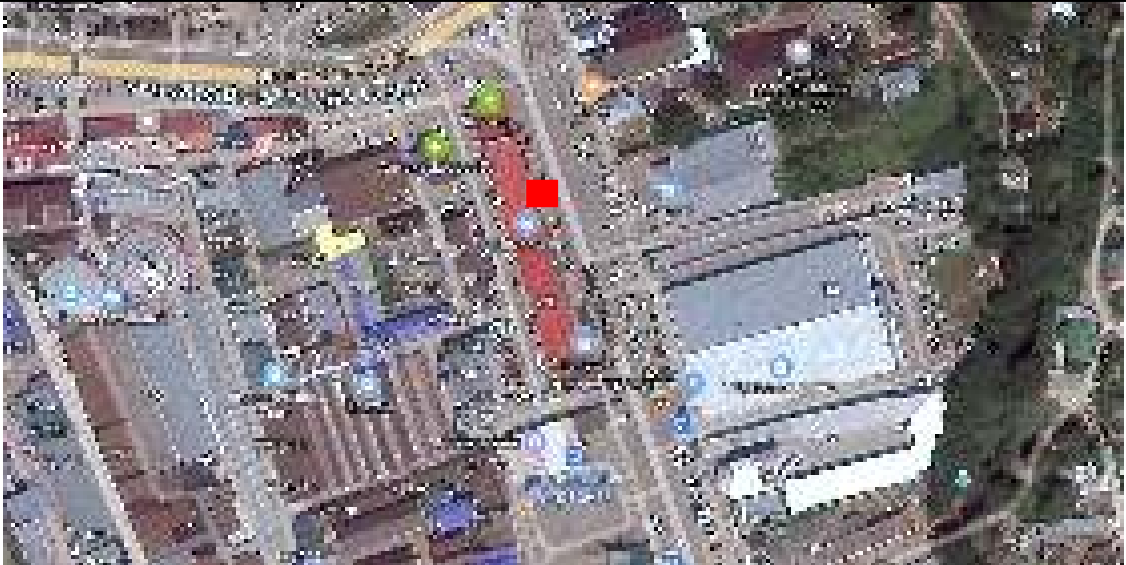

224	<p>ООО "ПВ-ЮГ 2" ст. Отрадная, ул Октябрьская, д. 242 44.395863, 41.509163</p>		
225	<p>ИП Чернышев В.Г. ст. Спокойная, ул. Базарная, д. 25 А 44.247400, 41.396677</p>		

226	<p>ИП Гандилян Т.А. ст. Отрадная, ул. Южная, д. 30 Г 44.366233, 41.532017</p>	 <p>An aerial photograph showing a residential neighborhood. A red square is placed on a road, likely indicating the location of the subject property. The surrounding area includes houses, trees, and a road intersection.</p>	
227	<p>ИП Гандилян Т.А. ст. Отрадная, ул. Южная, д. 26 А 44.366259, 41.534550</p>	 <p>An aerial photograph showing a residential neighborhood. A red square is placed on a road, likely indicating the location of the subject property. The surrounding area includes houses, trees, and a road intersection.</p>	



228	<p>ИП Сарян Г.М. ст. Отрадная, ул. Братская, д. 164 б 44.398807, 41.487190</p>		
229	<p>ИП Яценко Н.Н. ст. Попутная, ул. Мащенко, д. 1 44.514032, 41.445545</p>		



230	<p>ИП Мкртумян А.М. ст. Спокойная, ул. Выгонная, д. 65 А 44.257614, 41.403998</p>		
231	<p>ИП Чनावаян Н.С. х. Садовый, ул. Новая, д. 45 44.445460, 41.496812</p>		



232	<p>ИП Агамалян А.Г. ст. Отрадная. Ул. Братская, д. 33 а 44.396023, 41.501205</p>		
233	<p>ИП Манукян В.Е. ст. Попутная, ул. Красная, 201 44.511024, 41.449085</p>		

234	<p>ИП Сарян Г.М. ст. Отрадная, ул. Широкая, д. 2/4 44.396351, 41.513961</p>	 <p>An aerial photograph showing an industrial or commercial district. A red square marker is placed on a long, narrow building with a reddish-brown roof, located in the upper-middle part of the frame. Surrounding buildings have various roof colors like grey, blue, and brown. The area is interspersed with green spaces and parking lots.</p>	
235	<p>ИП Залашко В.М. ст. Отрадная, ул. Широкая, д. 12 А 44.393221, 41.515021</p>	 <p>An aerial photograph of an industrial zone. A red square marker is positioned on a building with a grey roof, situated in the center-left of the image. The area is characterized by large industrial buildings, paved roads, and some greenery. The layout is organized with clear boundaries between different sections.</p>	

236	<p>ИП Елизарова Н.В. ст. Спокойная, ул. Базарная, д. 20/1 44.247768, 41.397414</p>		
237	<p>ИП Збарский И.В. ст. Отрадная, ул. Урупская, д. 68 Б 44.376035, 41.529027</p>		


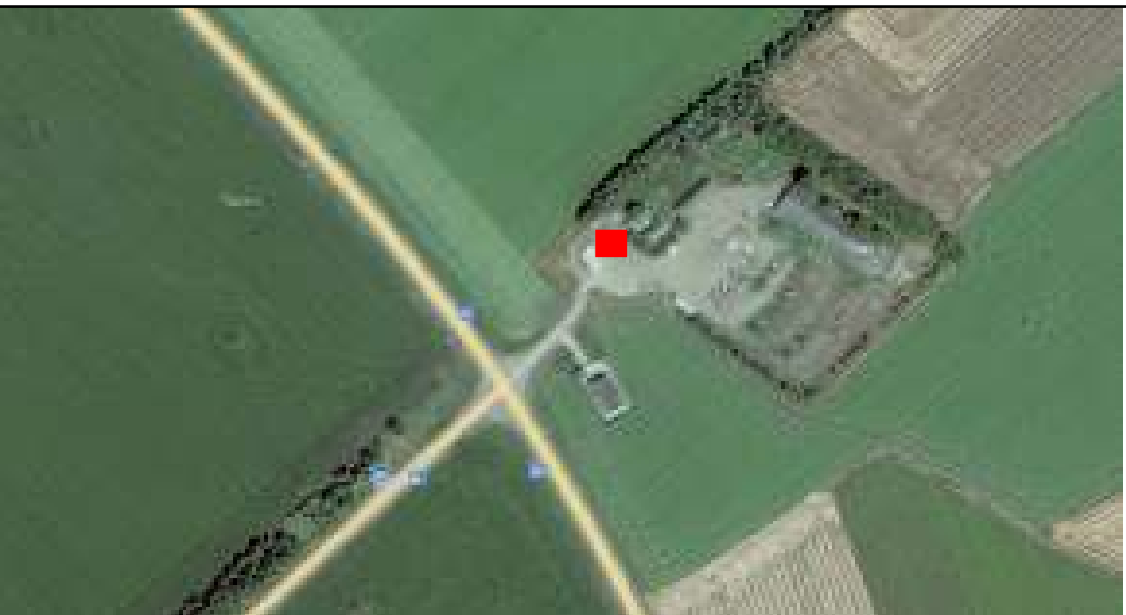
238	<p>ООО "АгроСервисЮГ" ст. Попутная, ул. Мащенко, д. 2 А 44,51478, 41,44475</p>	 An aerial satellite photograph showing a residential neighborhood. A red square marker is placed on a house with a reddish-brown roof. The surrounding area includes other houses, green spaces, and a road.	
239	<p>Государственное казенное учреждение Краснодарского края "Краснодарская краевая аварийно-спасательная служба "Кубань-СПАС" ст. Отрадная, ул. Кооперативная, д. 22 44,405512, 41,498111</p>	 An aerial satellite photograph showing a residential area. A red square marker is placed on a house. The image shows a mix of residential buildings, roads, and some greenery.	

240	<p>ИП Альбертян О.Д. ст. Попутная, ул. Машенко, д. 28 44.513010, 41.440748</p>		
241	<p>ИП Фомин С.Н. ст. Отрадная, ул. Первомайская, д. 72 Б 44.395734, 41.506478</p>		



242	<p>ООО "Президент" ст. Отрадная, ул. Ленина, д. 13, кв. 2 44.396583, 41.527373</p>	 An aerial photograph of a residential neighborhood. A red square marker is placed on a building with a blue roof, located in the upper-middle part of the image. The area is surrounded by other houses, green spaces, and a network of streets.	
243	<p>ИП Келин В.В. ст. Отрадная, ул. Первомайская, д. 12 А 44.398812, 41.526412</p>	 An aerial photograph of a residential neighborhood, similar to the one above. A red square marker is placed on a building with a dark roof, located in the lower-middle part of the image. The area shows a mix of residential buildings, green spaces, and streets.	

244	<p>ИП Зосим Л.А. ст. Отрадная, Отрадная - Тракторный, 3+30 м слева, 100 м пересечения ул. Казачья и Октябрьская 44.4171079, 41.480838</p>	 An aerial photograph showing a road intersection. A red square marker is placed on the road surface, indicating a specific location. The surrounding area includes green fields, some buildings, and a road with a yellow line.	
245	<p>ИП Казарян О.А. ст. Отрадная, ул. Октябрьская, д. 148 44.41102, 41.50748</p>	 An aerial photograph of a residential area. A red square marker is placed on a road, indicating a specific location. The area is filled with houses, trees, and other buildings.	

246	<p>ИП Агаларов А.В. ст. Отрадная, ул. Братская, д. 3 44.397498, 41.509092</p>	 <p>An aerial photograph showing a residential neighborhood. A red square is placed on a building or plot near a road intersection. The area includes houses, trees, and a road with a roundabout on the right side.</p>	
247	<p>ООО "Агрофирма "Отраденская" ст. Попутная, ул. Калинина, д. 86 44.5048889, 41.4263416</p>	 <p>An aerial photograph of a rural area. A red square is located near a road intersection. The landscape features green fields, some trees, and a few buildings or structures.</p>	

248	<p>ООО "Агрофирма "Отраденская" ст. Попутная, ул. Ленина, д. 75 А 44.508279, 41.445635</p>	 <p>An aerial satellite photograph showing a residential neighborhood. A red square marker is placed on a building in the upper-middle section of the image. The area is characterized by green trees, paved roads, and various residential structures. Other buildings are marked with blue and purple icons.</p>	
249	<p>ООО "Агрофирма "Отраденская" ст. Попутная 44.5362337, 41.416103</p>	 <p>An aerial satellite photograph of a rural landscape. A red square marker is located on a building complex situated near a road intersection. The surrounding area consists of large green agricultural fields and some brown patches of land. A road with yellow lane markings is visible in the lower-left quadrant.</p>	

250	<p>ООО "Агрофирма "Отраденская" ст. Попутная, участок расположен в 2900 метров севернее пер.-ка Доватора и Шевченко 44.5472595, 41.3935838</p>		
251	<p>ИП Игитханян С.А. ст. Отрадная, ул. Урупская, д. 373 44.357349, 41.543726</p>		

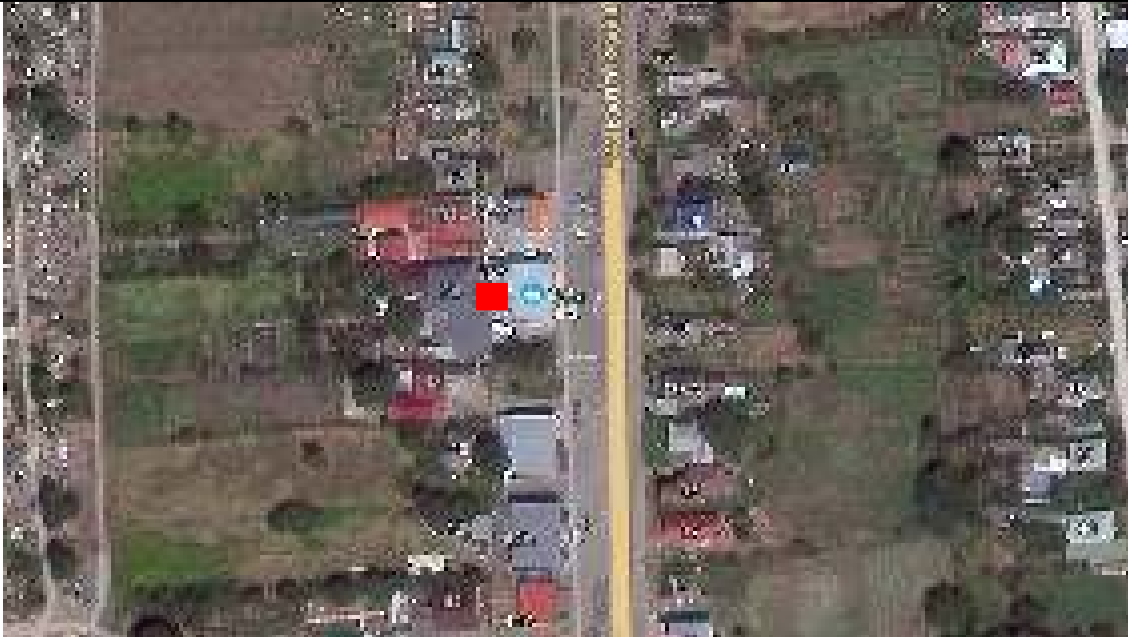

252	<p>ИП Игитханян С.А. ст. Отрадная, ул. Братская, д. 31 Б 44.397569, 41.502340</p>	 An aerial photograph showing an industrial or construction site. A red square marker is placed on a large, dark-colored building. The surrounding area includes various structures, roads, and some greenery.	
253	<p>ИП Чиноварьян Г.В. ст. Отрадная, ул. Урупская, д. 371 44.357951, 41.542975</p>	 An aerial photograph showing an industrial area with several buildings and a large green field. A red square marker is placed on a building. The image is somewhat dark and grainy.	


254	<p>ИП Чиноварьян А.Е. ст. Отрадная, ул. Урупская, д. 361 44.359804, 41.541373</p>	 <p>An aerial photograph showing a residential complex. A red square is placed on a building with a dark roof, located near a road and a large green area.</p>	
255	<p>ИП Чиноварьян К.Ю. ст. Отрадная, ул. Тракторная, д. 1 Г 44.397218, 41.505465</p>	 <p>An aerial photograph showing a residential area. A red square is placed on a building with a light-colored roof, located near a road and a large green area.</p>	

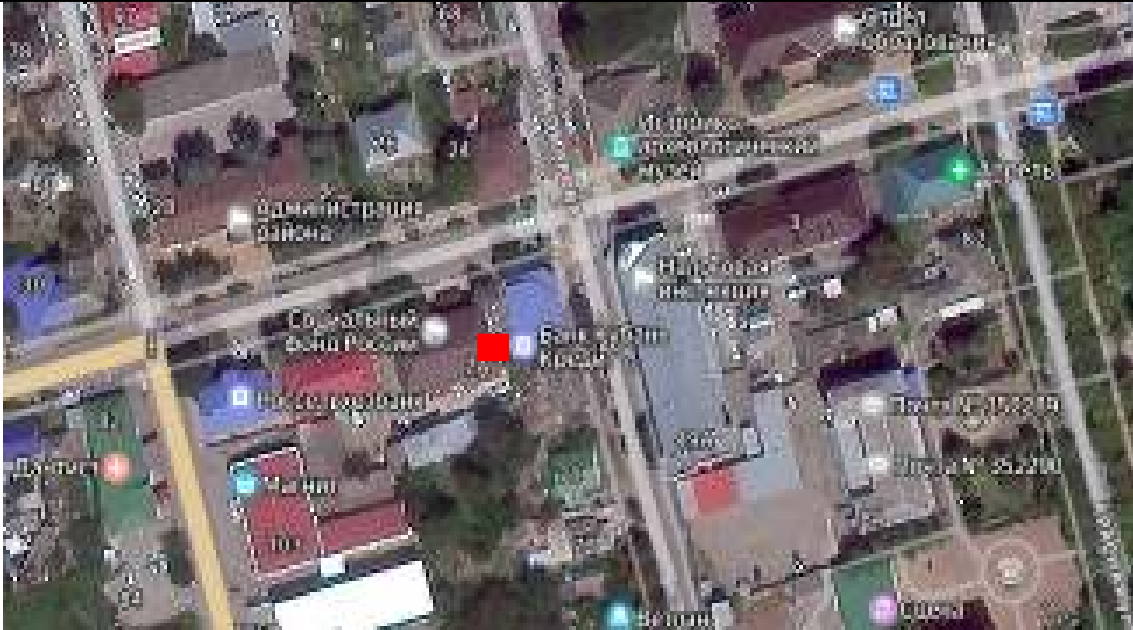

256	<p>ИП Есоян Г.П. ст. Отрадная, ул. Луговая, д. 174 А 44.407029, 41.503271</p>		
257	<p>ИП Думанян В.А. ст. Отрадная, ул. Октябрьская, д. 157 А 44.415097, 41.508805</p>		

258	<p>ИП Акопян Г.Г. ст. Отрадная, ул. Урупская, д. 369 В 44.358410, 41.542707</p>	 <p>An aerial satellite image showing a residential complex. A red square marker is placed on a building with a grey roof. The surrounding area includes other buildings, a road, and a large green forested area to the right.</p>	
259	<p>ИП Сарян Г.М. ст. Отрадная, ул. Урупская, д. 365 44.359331, 41.541836</p>	 <p>An aerial satellite image showing a residential complex, similar to the one above. A red square marker is placed on a building with a red roof. The surrounding area includes other buildings, a road, and a large green forested area to the right.</p>	

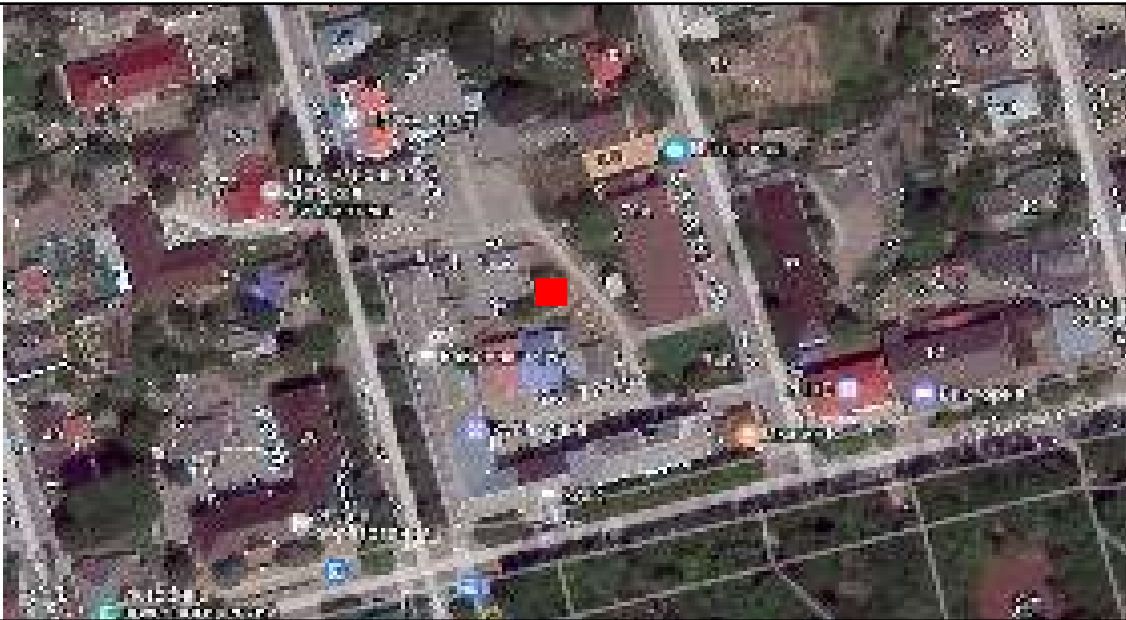

260	<p>Тер-Григорян А.Ж. ст. Отрадная, ул. Урупская, д. 371 Б 44.357658, 41.543245</p>	 An aerial photograph showing a residential complex. A red square marker is placed on a building. The surrounding area includes green spaces and other buildings.	
261	<p>ИП Чечелян М.А. ст. Отрадная, ул. Урупская, д. 333 44.364487, 41.537784</p>	 An aerial photograph showing a residential complex. A red square marker is placed on a building. The surrounding area includes green spaces and other buildings.	



262	<p>ИП Аветисян З.К. ст. Отрадная, ул. Тракторная, д. 36 А 44.387475, 41.506918</p>	 An aerial satellite photograph showing a residential neighborhood. A red square marker is placed on a house with a red roof. The house is situated near a road and surrounded by other buildings and greenery.	
263	<p>ИП Хачатрян Н.Ш. ст. Попутная, ул. Гагарина, д. 122 44.513518, 41.439589</p>	 An aerial satellite photograph showing a residential area. A red square marker is placed on a house with a blue roof. The house is located near a road and surrounded by other buildings and greenery.	

264	<p>ИП Каплянян Г.В. ст. Отрадная, ул. Южная, д. 47 44.365468, 41.531039</p>		
265	<p>ИП Кулаксиян М.С, ст. Отрадная. ул. Красная, д. 71, помещение 1 и 2, 44.396321, 41.525528</p>		

266	<p>ООО КБ "Кубань Кредит" ст. Отрадная, ул. Первомайская, д. 7 44.397782, 41.523075</p>		
267	<p>ИП Осепьян Н.А. ст. Отрадная, ул. Шоссейная, д. 217 44.409412, 41.494398</p>		

268	<p>ИП Осепьян Н.А. ст. Отрадная, ул. Шоссейная, д. 217 44.409567, 41.495656</p>		
269	<p>ИП Осепьян Н.А. ст. Отрадная, ул. Шоссейная, д. 217 44.409567, 41.495656</p>		

270	<p>ООО "Центр оформления объектов недвижимости" ст. Отрадная, ул. Красная, д. 67 44.3989545, 41.5249746</p>	 <p>This is an aerial satellite image of a residential neighborhood. A red square marker is placed on a building in the center of the frame. The surrounding area includes various houses, streets, and green spaces. The image is oriented with North at the top.</p>	
271	<p>Приход храма Рождества Пресвятой Богородицы ст. Отрадная, ул. Красная, д. 144 44.391217, 41.527009</p>	 <p>This is an aerial satellite image of a residential neighborhood, similar to the one above. A red square marker is placed on a building in the center of the frame. The surrounding area includes various houses, streets, and green spaces. The image is oriented with North at the top.</p>	

272	<p>Государственное автономное учреждение Краснодарского края "Центр по организации питания учреждений социальной защиты населения" филиал по Отрадненскому району пос. Урупский, пер Пушкина, д. 6 44.451406, 41.570765</p>		
273	<p>Государственное автономное учреждение Краснодарского края "Центр по организации питания учреждений социальной защиты населения" филиал по Отрадненскому району ст. Передовая, ул. О. Кошевого, д. 9 44.127555, 41.477588</p>		

274	<p>ООО "Дантист" ст. Отрадная, ул. Школьная, д. 82 44.397511, 41.521866</p>		
275	<p>ООО "Фармация плюс" ст. Отрадная, ул. Красная, д. 86 Б 44.396292, 41.524706</p>		



276	<p>Иванов Виктор Анатольевич ст. Отрадная, ул. Первомайская, д. 79 44.395611, 41.511767</p>		
277	<p>ООО "ПАК "РиэлтИнвестОценка" х. Хлопонин, ул. Московская, д. 1 44.296125, 41.571130</p>		

278	<p>Гиголов Александр Иванович ст. Отрадная, ул. Кизилова, д. 110 В 44.406728, 41.506765</p>		
279	<p>ООО "Целительные Силы Природы" ст. Спокойная, ул. Школьная, д. 40 А 44.249401, 41.385235</p>		

280	<p>ООО "РуфМаркет" ст. Отрадная, ул. Широкая, д. 31 М 44.393127, 41.515927</p>	 An aerial photograph showing a residential street. A red square marker is placed on a house with a brown roof. Other houses with various roof colors (blue, grey, brown) are visible along the street. There are some trees and a blue circular marker on another house further down the street.	
281	<p>ООО "РуфМаркет" ст. Отрадная, ул. Урупская, д. 186 А 44.361759, 41.538832</p>	 An aerial photograph showing a residential area. A red square marker is placed on a house with a brown roof. The area is densely packed with houses and buildings. There are some trees and a blue circular marker on another house further down the street.	

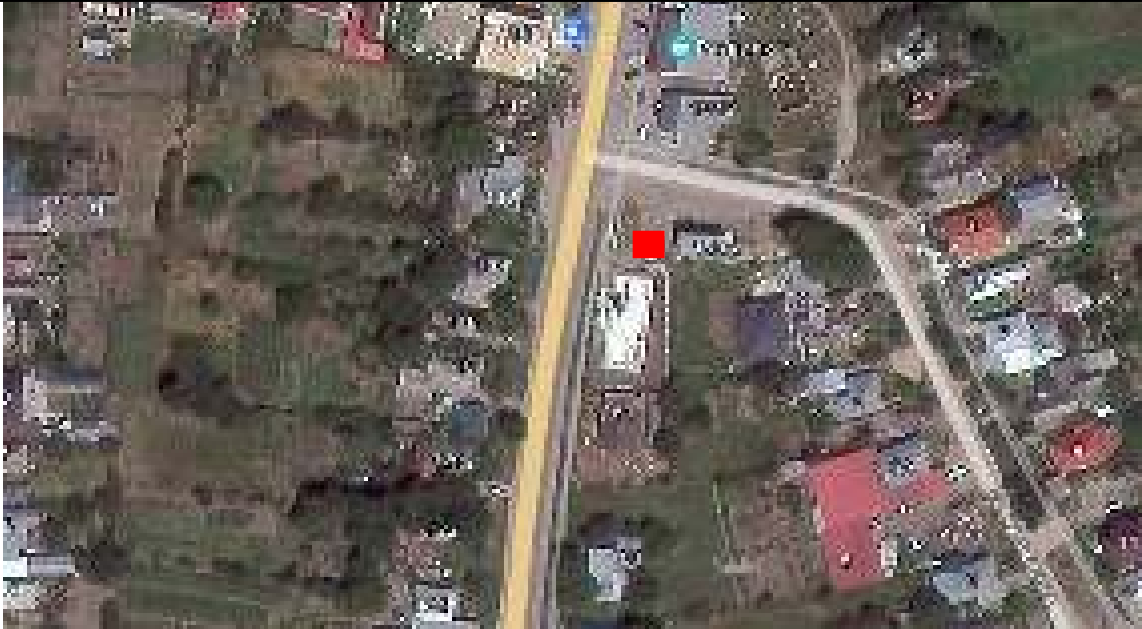
282	<p>ИП Тер-Григорян О.С. ст. Отрадная, ул. Урупская, д. 182 А 44.362555, 41.538140</p>	 <p>An aerial photograph showing a residential neighborhood. A red square is placed on a street, indicating a specific location. The surrounding area includes houses, trees, and a road with a yellow center line.</p>	
283	<p>ИП Гиголов П.И. ст. Отрадная, ул. Овражная, д. 117 44.384795, 41.520808</p>	 <p>An aerial photograph showing a roundabout and surrounding area. A red square is placed on a road, indicating a specific location. The area includes a roundabout, trees, and some buildings.</p>	


284	<p>Позоян П.А. ст. Попутная, ул. Почтовая, д. 26 44.513648, 41.445943</p>		
285	<p>ИП Курдин М.Ю. ст. Отрадная, ул. Степная, д. 1 А 44.415632, 41.526142</p>		

286	<p>ИП Курдин М.Ю. ст. Попутная, ул. Почтовая, д. 26 44.513648, 41.445943</p>	 <p>An aerial photograph showing a road intersection. A red square marker is placed on a small building or structure at the intersection. The surrounding area includes a large brown field on the left and a green field on the right.</p>	
287	<p>ИП Курдин М.Ю. ст. Попутная, ул. Красная, д. 282 Б 44.494753, 41.458786</p>	 <p>An aerial photograph showing a road intersection. A red square marker is placed on a small building or structure at the intersection. The surrounding area includes a large green field on the left and a green field on the right.</p>	

288	<p>ИП Курдин М.Ю. ст. Попутная, ул. Шевченко, д. 10 44.508254, 41.413341</p>		
289	<p>ИП Курдин М.Ю. ст. Удобная, ул. Восточная, д. 111Б 44.201685, 41.567716</p>		


290	<p>ИП Курдин М.Ю. ст. Отрадная, ул. Первомайская, д. 74 44.395862, 41.506011</p>	 <p>An aerial photograph showing a residential area. A red square marker is placed on a building with a red roof. The area includes several other buildings, some with blue roofs, and a road with a yellow line. The terrain is mostly flat with some trees and vegetation.</p>	
291	<p>ИП Курдин М.Ю. ст. Отрадная, ул. Октябрьская, д.2Ж 44.432209, 41.500405</p>	 <p>An aerial photograph showing a residential area. A red square marker is placed on a building with a blue roof. The area includes several other buildings, some with blue roofs, and a road with a yellow line. The terrain is mostly flat with some trees and vegetation.</p>	


292	<p>ИП Ташян А.Ц. ст. Отрадная, ул. Октябрьская, д. 159 44.414604, 41.508537</p>		
293	<p>ИП Бердина Д.Р. ст. Отрадная, ул. Первомайская, д. 53 44.397635, 41.516303</p>		

294	<p>ИП Позоян А.В. ст. Отрадная, ул. Октябрьская, д. 65 Д 44.424329, 41.506786</p>		
295	<p>Хачатрян Александр Борисович ст. Попутная, ул. Гагарина, д. 120 А 44.513814, 41.439464</p>		

296	<p>ИП Гозалян М.С. ст. Отрадная, ул. Курганная, д. 78 В 44.396289, 41.504664</p>	
297	<p>ООО "Агропромышленная компания "Аметист" ст. Отрадная в 4200 метрах северо-восточнее земельного участка, расположенного в хуторе Отрадо-Солдатском 44.401027, 41.395208</p>	

298	<p>ООО "Агропромышленная компания "Аметист"</p> <p>ст. Отрадная в 1200 метрах севернее пункта ДРС на автодороге Отрадная - Армавир</p> <p>44.425200, 41.473144</p>		
299	<p>ООО "Агропромышленная компания "Аметист"</p> <p>ст. Отрадная в 1400 метрах северо-западнее земельного участка, расположенного в ст. Отрадной по ул. Шоссейной 217</p> <p>44.417820, 41.474394</p>		

300	<p>ООО "Агропромышленная компания "Аметист"</p> <p>ст. Отрадная, ул. Кизилова, д. 110 В</p> <p>44.407113, 41.506321</p>		
301	<p>Администрация Благодарненского сельского поселения</p> <p>с. Благодарное, ул. имени А.И. Охрименко, зу 9</p> <p>44.497816, 41.540349</p>		

302	<p>ИП Малхасян Г.Н. ст.Отрадная южная окраина ст. Отрадной, бывший карьер ДРСУ 44.350695, 41.545025</p>		
303	<p>ООО "Агропромышленная компания "Аметист" ст.Отрадная, ул. Гоголя, д.96 44.360639, 41.534548</p>		

304	<p>ООО "Агропромышленная компания "Аметист" ст.Отрадная, ул. Кооперативная, д. 6 44.407358, 41.500231</p>		
305	<p>Малхасян Размик Владимирович ст.Отрадная, ул. Урупская, д. 375 А 44.356296, 41.544809</p>		

306	ООО "Альфа-М" ст. Отрадная, ул. Урупская, д.9 Б 44.385286, 41.526678		
307	ООО "Альфа-М" ст. Удобная пересечение ул. Родниковская и ул. Ленина 44.203084, 41.556465		

Условные обозначения:

 - место (площадка) накопления ТКО